ГЕНЕРАЛЬНЫЙ ПЛАН МУНИЦИПАЛЬНОГО ОБРАЗОВАНИЯ ЗАСЕЧНЫЙ СЕЛЬСОВЕТ ПЕНЗЕНСКОГО РАЙОНА ПЕНЗЕНСКОЙ ОБЛАСТИ

КАРТА ГРАНИЦ НАСЕЛЕННЫХ ПУНКТОВ (В ТОМ ЧИСЛЕ ГРАНИЦ ОБРАЗУЕМЫХ НАСЕЛЕННЫХ ПУНКТОВ), ВХОДЯЩИХ В СОСТАВ ПОСЕЛЕНИЯ

планируемые	существующие	Условные обозначения
		Административно-территориальное деление
		Граница муниципального района
		Граница сельского поселения
		Граница населенного пункта
		Граница лесничеств*
	с. Засечное	Административный центр сельского поселения
	п. Кичкилейка	Населенный пункт

ФРАГМЕНТ 1

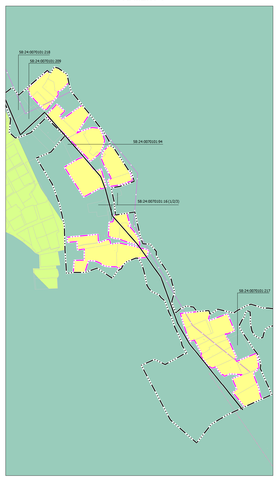

ФРАГМЕНТ 2

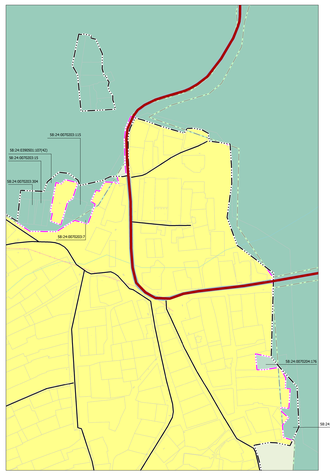

ФРАГМЕНТ 3

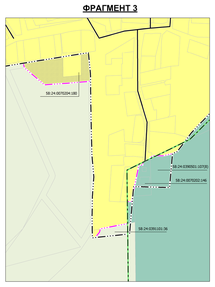

ФРАГМЕНТ 4

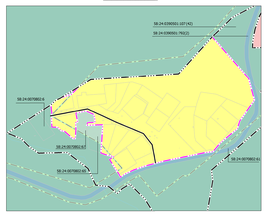

ФРАГМЕНТ 5

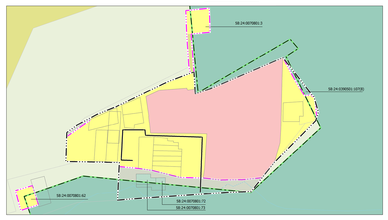

ФРАГМЕНТ 6

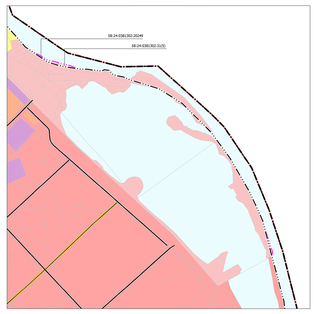

Фрагмент 6
Фрагмент 10
Фрагмент 7
с. Засечное
с. Лебедевка
Фрагмент 8
Фрагмент 9
п. Бурчиха
Фрагмент 1
Фрагмент 2
Фрагмент 4
п. Возрождение
п. Кичкилейка
Фрагмент 3
п. Муравьевка
Фрагмент 5

ФРАГМЕНТ 7

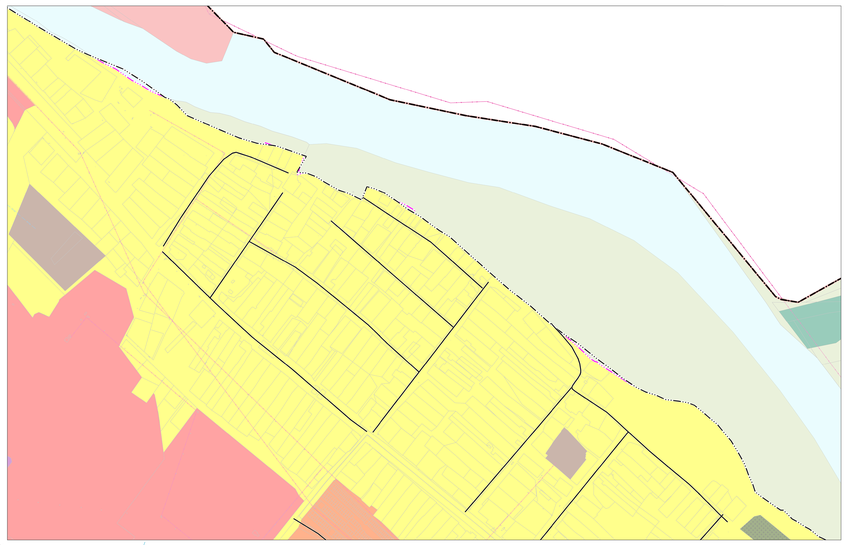

ФРАГМЕНТ 8

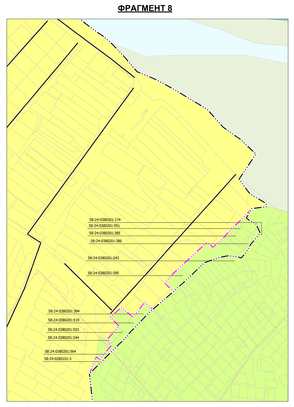

ФРАГМЕНТ 9

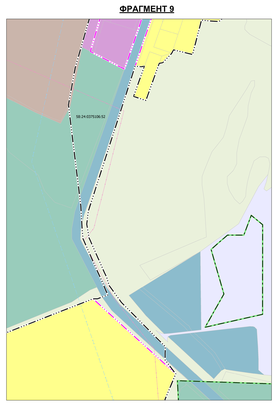

ФРАГМЕНТ 10

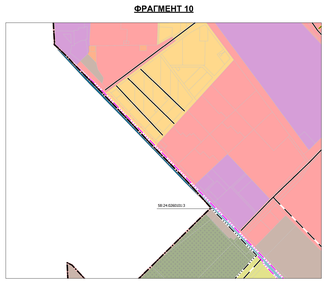

Примечания:
* Отображены по материалам лесоустройства и схемам размещения лесов, ранее находящихся во владении с/х организаций

Зарегистрированные в ЕГРН границы земельных участков

Должность	Фамилия и О. О.	Подпись	Дата	Генеральный план муниципального образования Засечный сельсовет Пензенского района Пензенской области	
Разработал	Ивлева Ю. А.			Утверждение	Изменение № 1
Начальник отд.	Мухаметшина Л. Х.				
Ответственный	Самошина Н.Ю.			Положение о территориальном планировании	
Гл. специалист	Ивлева Ю. А.				
Архитектор	Кадыкова Н. В.				
Гл. специалист	Любимов Е. В.			Стадия	Лист	Листов
Инженер	Любимов Е. В.			ПЗ	2	3
				Карта границ населенных пунктов (в том числе границ образуемых населенных пунктов), входящих в состав поселения М 1:10000	
				ГБУ «ЗНИИГИПРОГРАД» г. Пенза	