# ГЕНЕРАЛЬНЫЙ ПЛАН МУНИЦИПАЛЬНОГО ОБРАЗОВАНИЯ САЛОВСКИЙ СЕЛЬСОВЕТ ПЕНЗЕНСКОГО РАЙОНА ПЕНЗЕНСКОЙ ОБЛАСТИ

## КАРТА ГРАНИЦ НАСЕЛЕННЫХ ПУНКТОВ (В ТОМ ЧИСЛЕ ГРАНИЦ, ОБРАЗУЕМЫХ НАСЕЛЕННЫХ ПУНКТОВ)

N

Планируемый к размещению | Существующий и строящийся

**Условные обозначения**

- Объект федерального значения
- Объект регионального значения
- Объект местного значения

**Административно-территориальное деление**

- Граница сельского поселения
- Граница населенного пункта
- с. Саловка — Административный центр сельского поселения
- п. Ардымский — Населенный пункт

**Поверхностные водные объекты**

- Водоем (озеро, пруд, обводненных карьер, водохранилище)
- Водоток (река, ручей, канал)

**Категории земель**

планируемый | существующий

- Земли населенных пунктов
- Земли сельскохозяйственного назначения
- Земли промышленности, энергетики, транспорта, связи, радиовещания, телевидения, информатики, земли для обеспечения космической деятельности, земли обороны, безопасности и земли иного специального назначения
- Земли особо охраняемых территорий и объектов
- Земли лесного фонда*

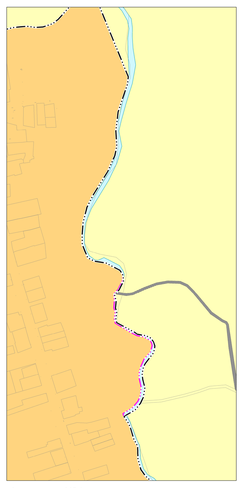

Фрагмент №1

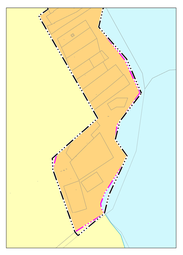

Фрагмент №2

Фрагмент №3

Фрагмент №4

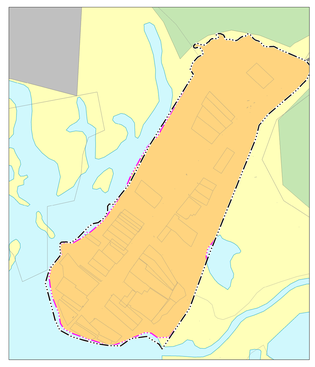

Фрагмент №5

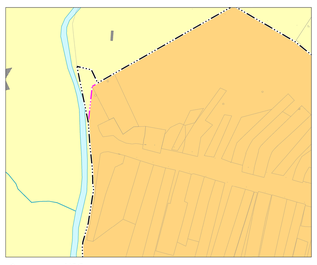

Фрагмент №6

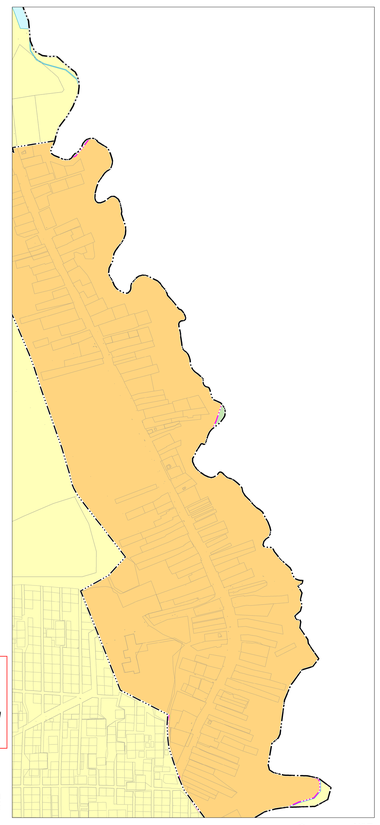

Фрагмент №7

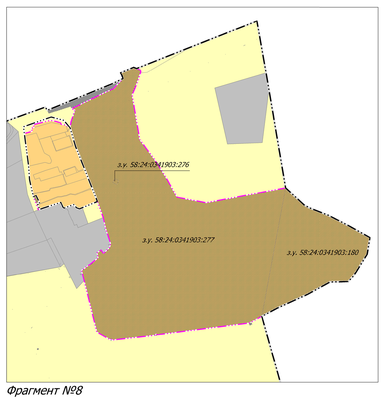


Фрагмент №8



Фрагмент №9




Фрагменты №10, 11



Фрагменты №12, 13




Фрагмент №15

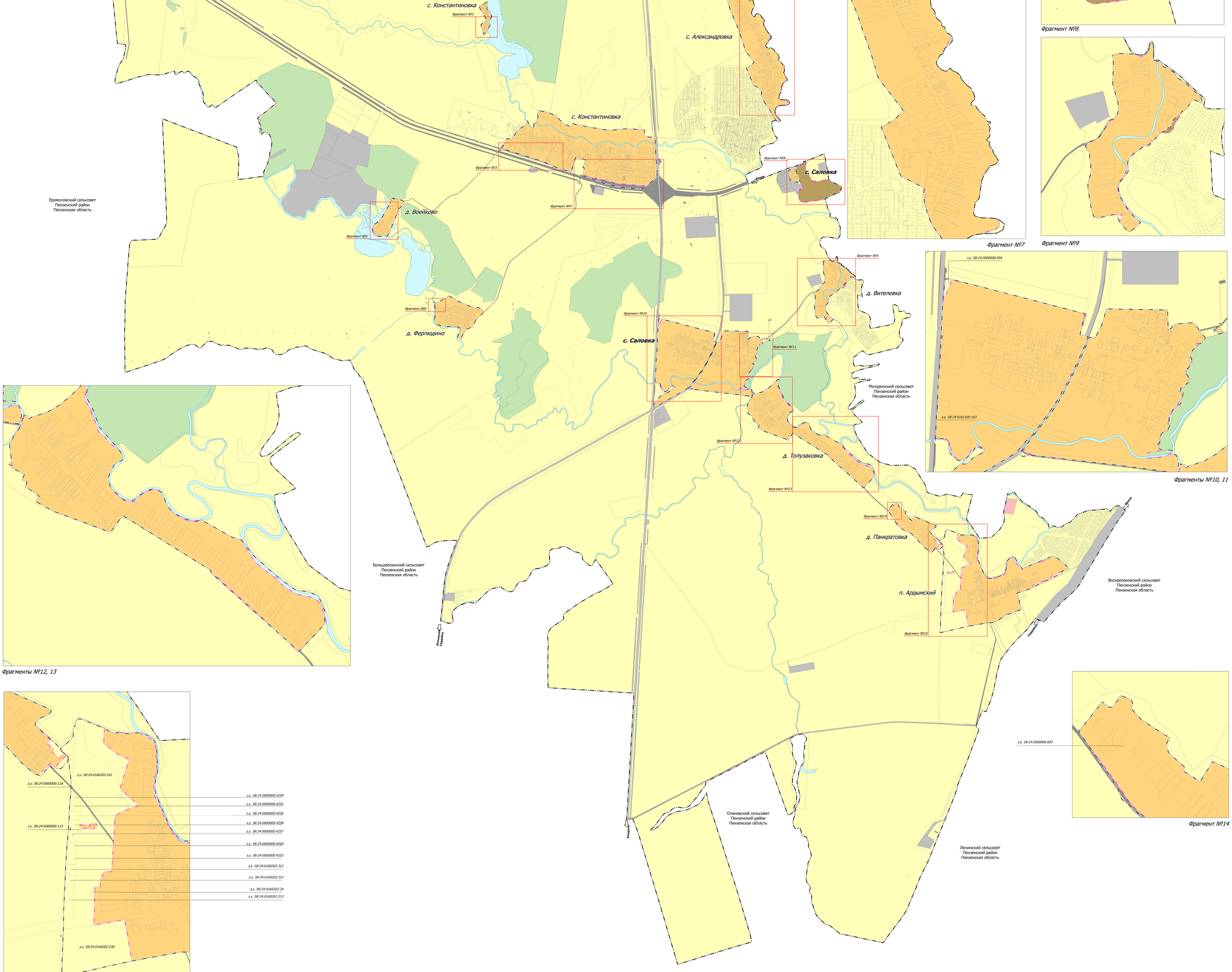





Фрагмент №14

**Примечания:**

*** Отображены по материалам лесоустройства и схемам размещения лесов, ранее находящихся во владении с/х организаций**

**Зарегистрированные в ЕГРН границы земельных участков**

| Изм. | Кол.уч. | Лист | Подпись | Дата | Генеральный план муниципального образования Саловский сельсовет Пензенского района Пензенской области (внесение изменений 2023 г.) | | |
|---|---|---|---|---|---|---|---|
| | | | | | Карты генерального плана | | |
| | | | | | Карта границ населенных пунктов (в том числе границ, образуемых населенных пунктов) М 1:10 000 | Стадия | Лист | Листов |
| | | | | | | ГП | 2 | 9 |
| | | | | | | ГБУ "НИИПГР" г.Пенза | | |