ГЕНЕРАЛЬНЫЙ ПЛАН МУНИЦИПАЛЬНОГО ОБРАЗОВАНИЯ АБАШЕВСКИЙ СЕЛЬСОВЕТ СПАССКОГО РАЙОНА ПЕНЗЕНСКОЙ ОБЛАСТИ (ВНЕСЕНИЕ ИЗМЕНЕНИЙ 2023 Г.)

КАРТА ГРАНИЦ НАСЕЛЕННЫХ ПУНКТОВ (В ТОМ ЧИСЛЕ ГРАНИЦ ОБРАЗУЕМЫХ НАСЕЛЕННЫХ ПУНКТОВ)

N

Условные обозначения

проектируемые | существующие

Административно-территориальное деление

- Граница субъекта Российской Федерации
- Граница муниципального района
- Граница сельского поселения
- Граница населенного пункта
- *с. Свищево* — Населенный пункт

Поверхностные водные объекты

- Водоем
- Водоток

Земли по категориям

- Земли населенных пунктов
- Земли сельскохозяйственного назначения
- Земли лесного фонда
- Земли промышленности, энергетики, транспорта, связи, радиовещания, телевидения, информатики, земли для обеспечения космической деятельности, земли обороны, безопасности и земли иного специального назначения
- Земли особо охраняемых территорий и объектов

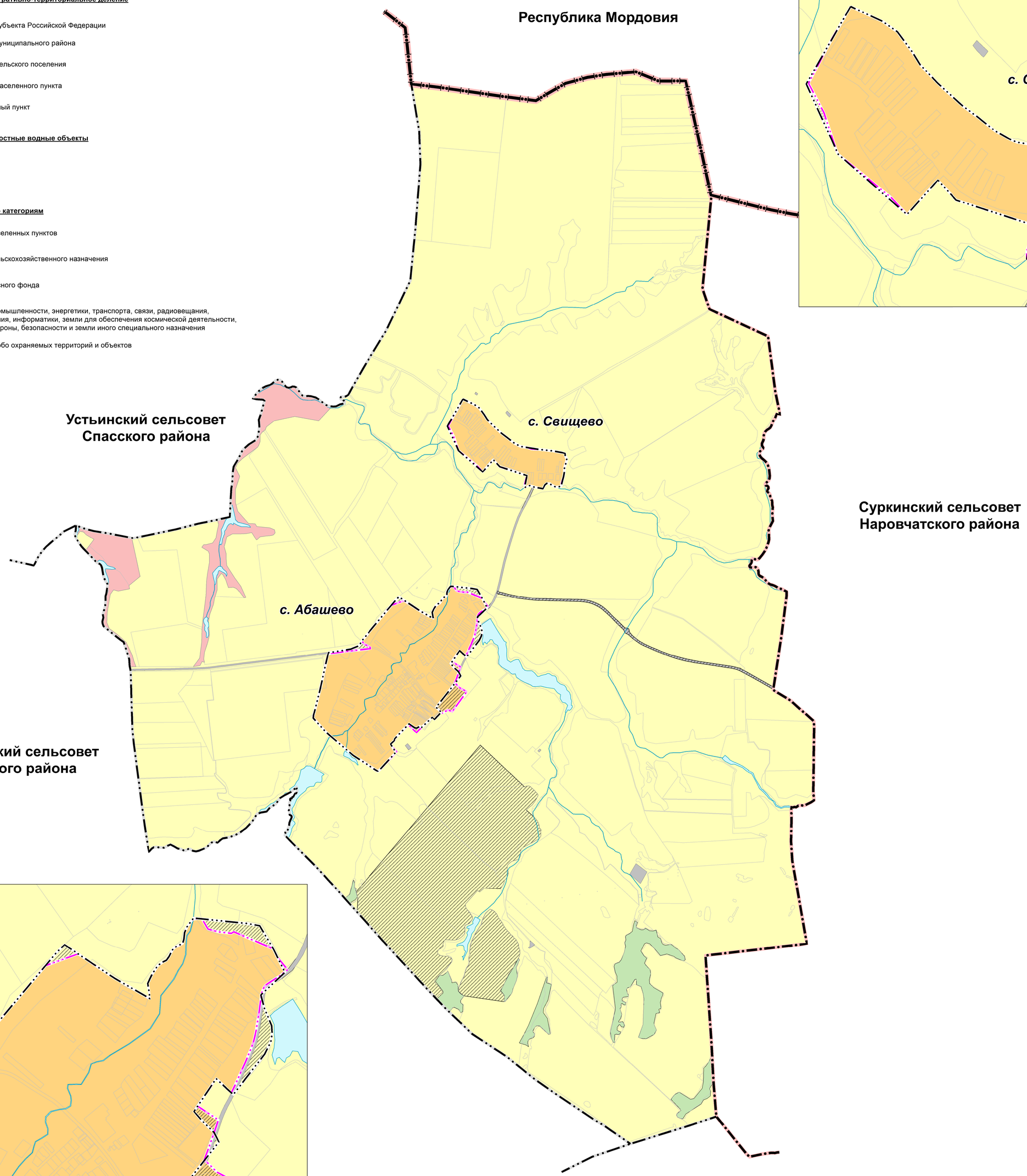

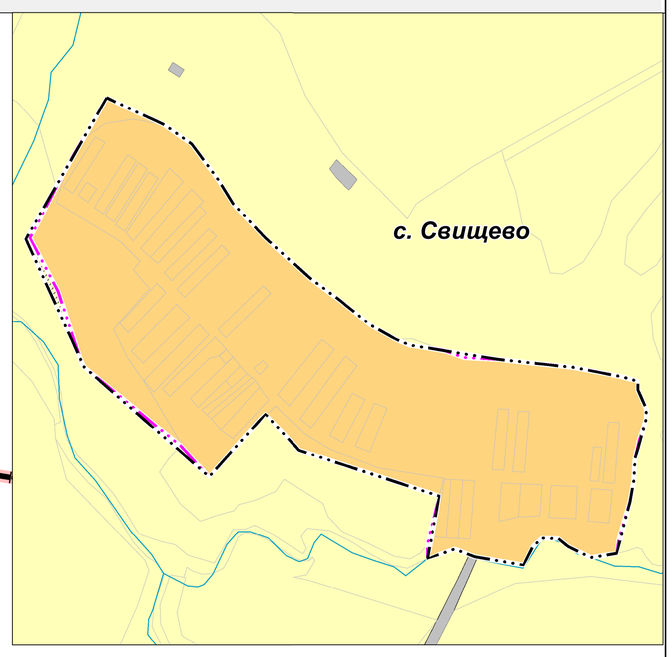

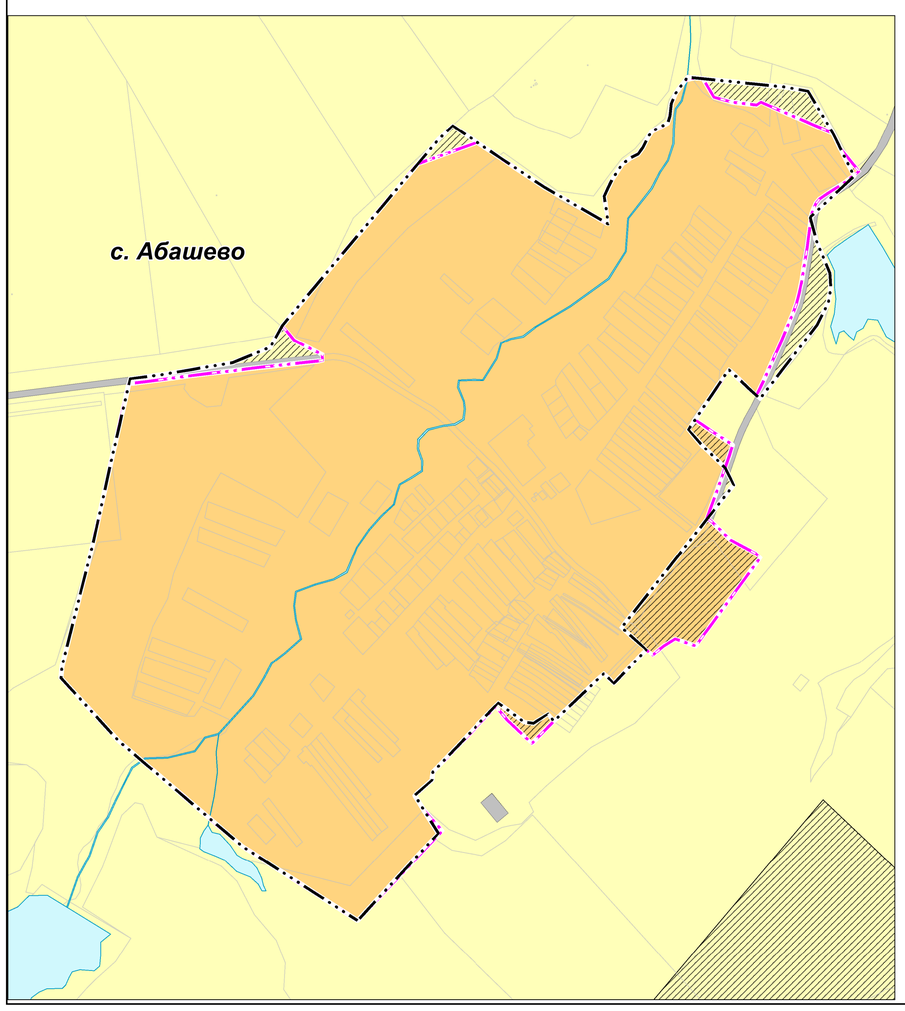

Примечания:

*** Отображены по материалам лесоустройства и схемам размещения лесов, ранее находящихся во владении с/х организаций**

Зарегистрированные в ЕГРН границы земельных участков

Должность	Фамилия И.О.	Подпись	Дата	
И.о.директора	Гордеева А.Ю.			Генеральный план муниципального образования Абашевский сельсовет Спасского района Пензенской области (внесение изменений 2023 г.)
				Карты генерального плана
				Карта границ населенных пунктов (в том числе границ образуемых населенных пунктов) М 1:20 000

Стадия	Лист	Листов
ГП	1	3

ГБУ "НИИТПУ" г. Пенза