ПРАВИЛА ЗЕМЛЕПОЛЬЗОВАНИЯ И ЗАСТРОЙКИ МУНИЦИПАЛЬНОГО ОБРАЗОВАНИЯ ЗАСЕЧНЫЙ СЕЛЬСОВЕТ ПЕНЗЕНСКОГО РАЙОНА ПЕНЗЕНСКОЙ ОБЛАСТИ

КАРТА ГРАДОСТРОИТЕЛЬНОГО ЗОНИРОВАНИЯ. ФРАГМЕНТ

N

с. Засечное

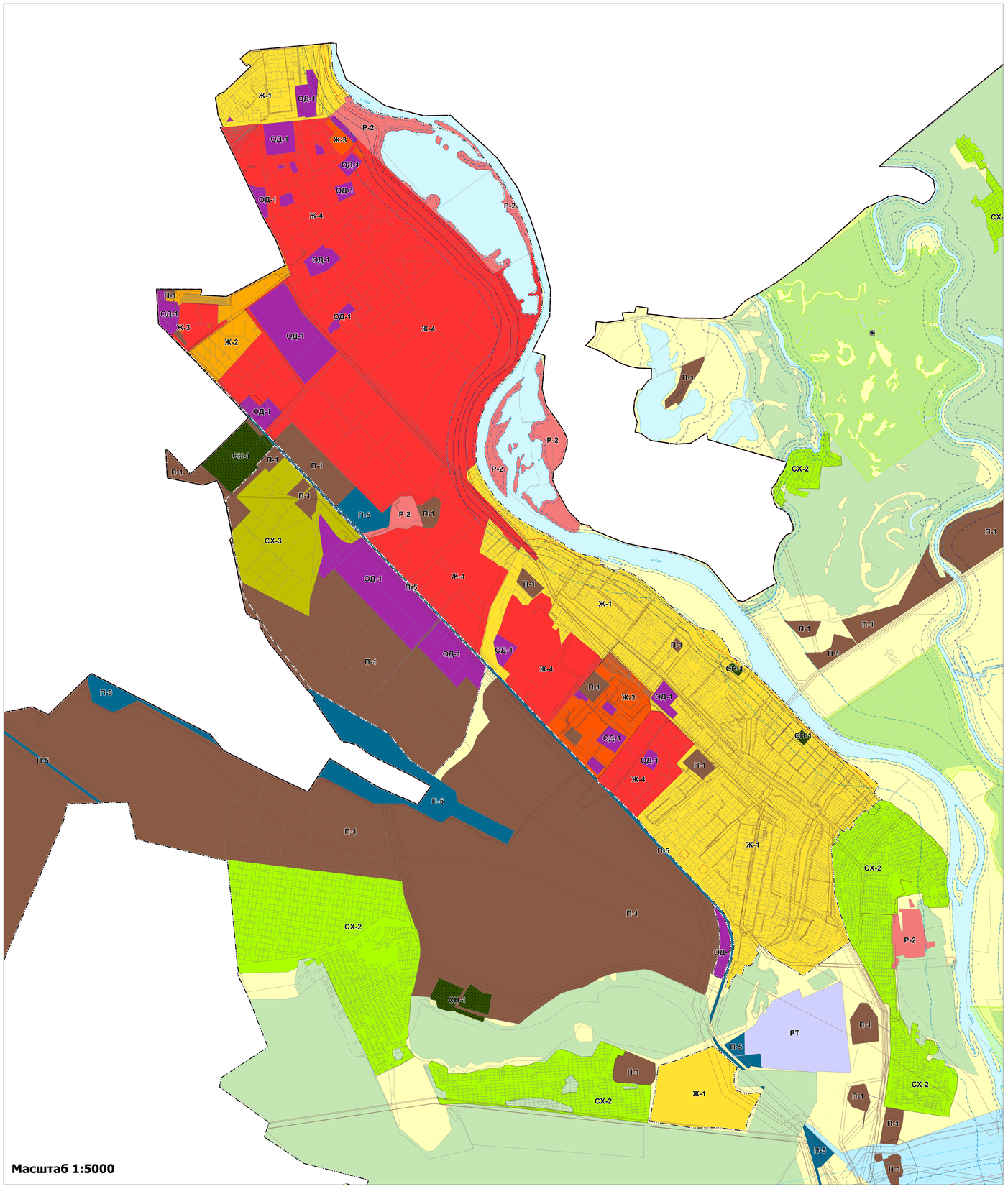

с. Лебедевка

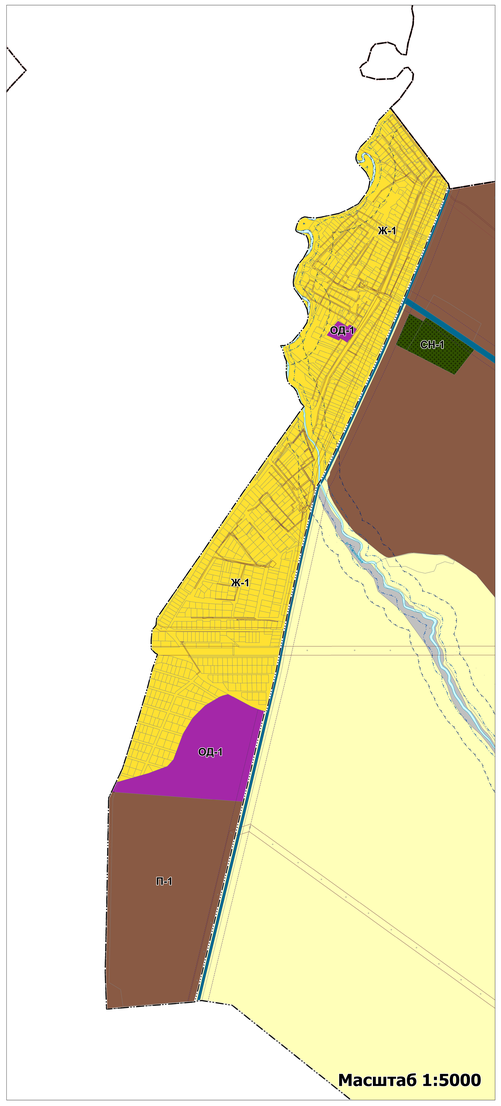

п. Возрождение

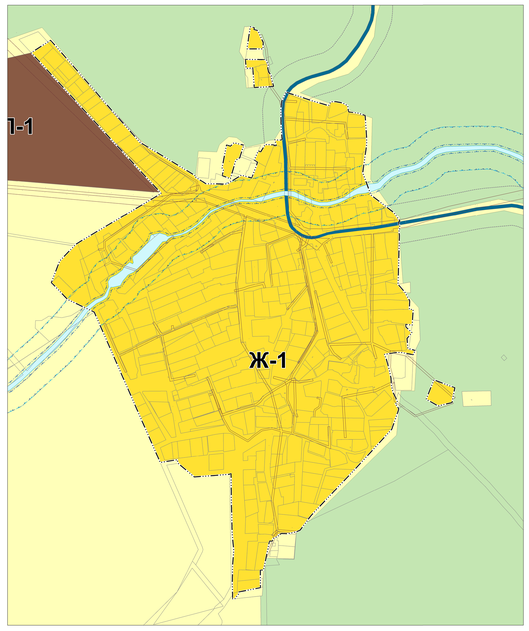

п. Муравьевка

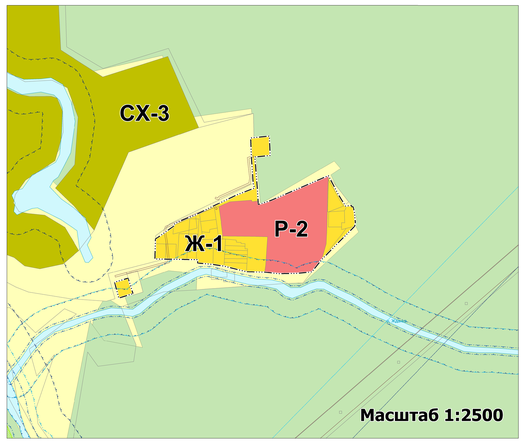

п. Бурчиха

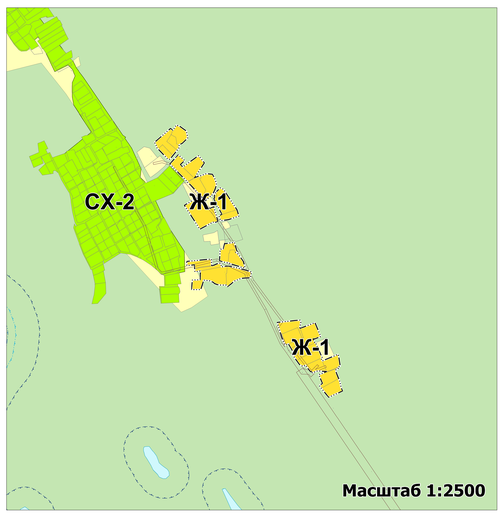

п. Кичкилейка

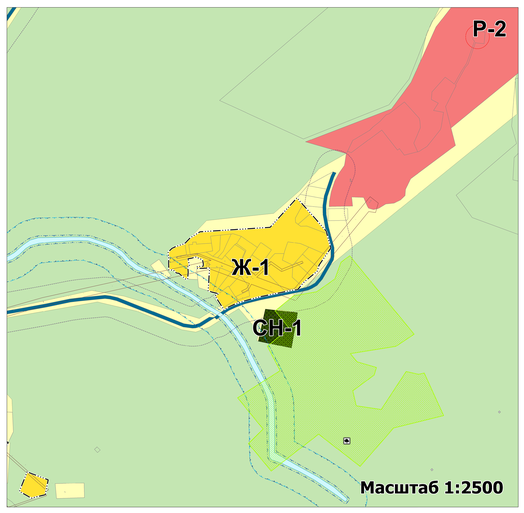

существующий и строящийся	Условные обозначения
	Административно-территориальное деление
	Граница муниципального района
	Граница городского округа
	Граница сельского поселения
	Граница населенного пункта
с. Засечное	Административный центр сельского поселения
п. Кичкилейка	Населенный пункт
	Поверхностные водные объекты
	Водоем (озеро, пруд, обводненный карьер, водохранилище)
	Водоток (река, ручей, канал)
	Земли по категориям
	Земли сельскохозяйственного назначения
	Земли промышленности, энергетики, транспорта, связи, радиовещания, телевидения, информатики, земли для обеспечения космической деятельности, земли обороны, безопасности и земли иного специального назначения
	Земли лесного фонда
	Земли водного фонда

существующий	Территориальные зоны
Ж-1	Зона застройки индивидуальными жилыми домами
Ж-2	Зона застройки малоэтажными жилыми домами (до 4 этажей, включая мансардный)
Ж-3	Зона застройки среднеэтажными жилыми домами (от 5 до 8 этажей, включая мансардный)
Ж-4	Зона застройки многоэтажными жилыми домами (9 этажей и более)
ОД-1	Многофункциональная общественно-деловая зона
П-1	Производственная зона
П-5	Зона транспортной инфраструктуры
СХ-2	Зона садоводства, огородничества
СХ-3	Производственная зона сельскохозяйственных предприятий
Р-2	Зона отдыха
СН-1	Зона кладбищ
РТ	Зона режимных территорий

существующий	Зоны с особыми условиями использования территории
	Санитарно-защитная зона предприятий, сооружений и иных объектов
	Санитарный разрыв линий железнодорожного транспорта
	Охранная зона инженерных коммуникаций
	Первый пояс зоны санитарной охраны источника водоснабжения
	Второй пояс зоны санитарной охраны источника водоснабжения
	Третий пояс зоны санитарной охраны источника водоснабжения
	Водоохранная зона
	Прибрежная защитная полоса
	Береговая полоса
	Зона затопления
	Зона подтопления
	Иные зоны с особыми условиями использования
	Придорожная полоса
	Приаэродромная территория
	Особо охраняемые природные территории
	Памятник природы

Границы земельных участков по сведениям ЕГРН

Должность	Фамилия И.О.	Подпись	Дата	Правила землепользования и застройки муниципального образования Засечный сельсовет Пензенского района Пензенской области (внесение изменений 2024 г.)				
Директор	Чистов С.В.							
					Стадия	Лист	Листов	
					ПЗЗ	2	2	
					ГКУ "ЦАИГС" г. Пенза			