ГЕНЕРАЛЬНЫЙ ПЛАН МУНИЦИПАЛЬНОГО ОБРАЗОВАНИЯ КОНДОЛЬСКИЙ СЕЛЬСОВЕТ ПЕНЗЕНСКОГО РАЙОНА ПЕНЗЕНСКОЙ ОБЛАСТИ

КАРТА ГРАНИЦ НАСЕЛЕННЫХ ПУНКТОВ (В ТОМ ЧИСЛЕ ГРАНИЦ ОБРАЗУЕМЫХ НАСЕЛЕННЫХ ПУНКТОВ), ВХОДЯЩИХ В СОСТАВ ПОСЕЛЕНИЯ

N

Планируемый к размещению	Существующий и строящийся	Условные обозначения
		Объект федерального значения
		Объект регионального значения
		Объект местного значения
		Административно-территориальное деление
		Граница муниципального района
		Граница сельского поселения
		Граница населенного пункта
		Граница лесничеств*
	с. Кондоль	Административный центр сельского поселения
	с. Колышлейка	Населенный пункт
		Поверхностные водные объекты
		Водоем
		Водоток

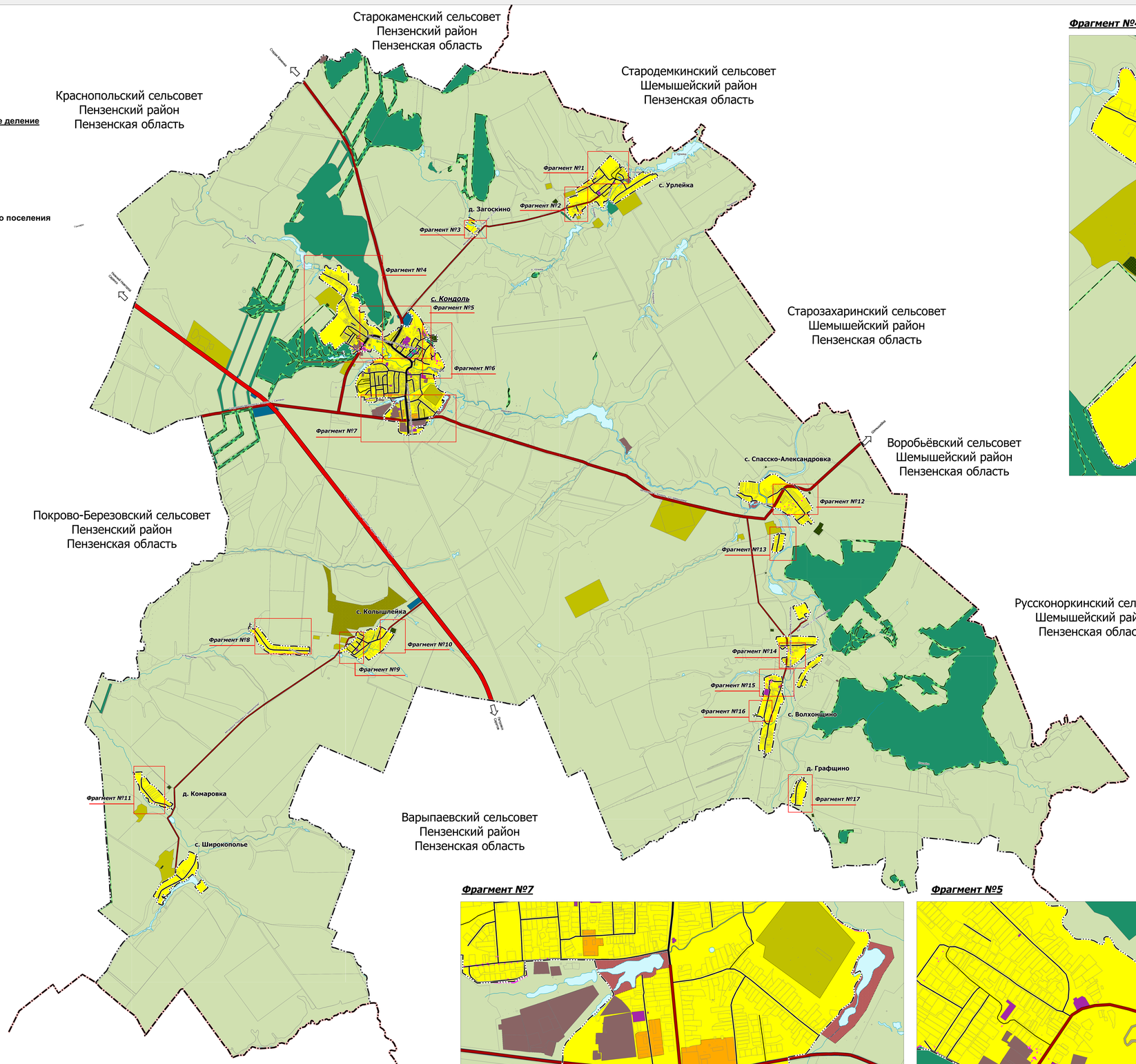

Фрагмент №4

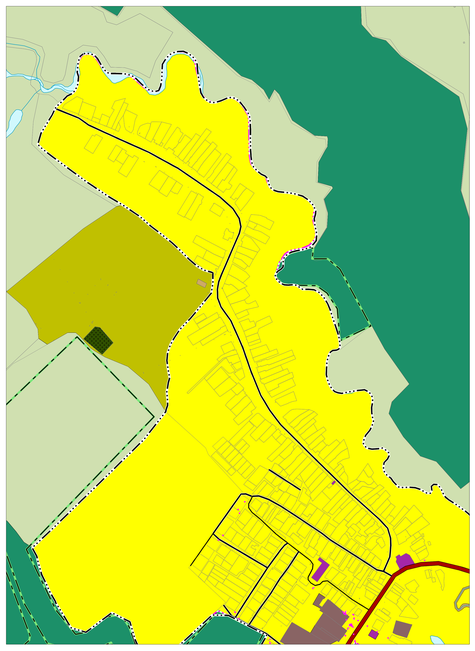

Фрагмент №6

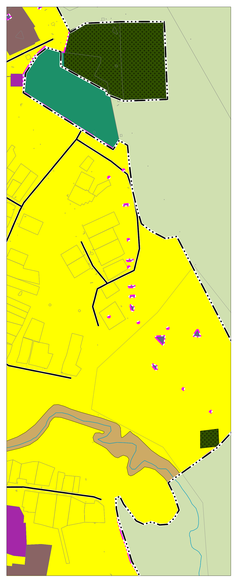

Фрагмент №1

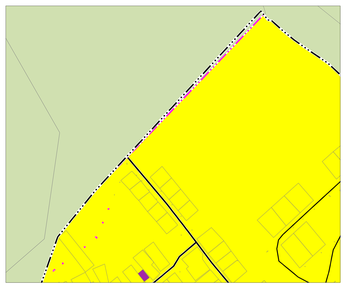

Фрагмент №2

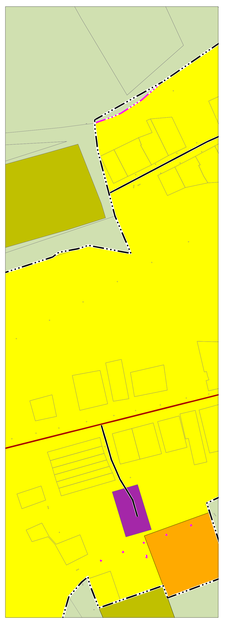

Фрагмент №3

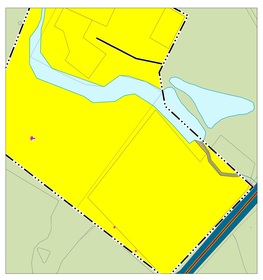

Фрагмент №7

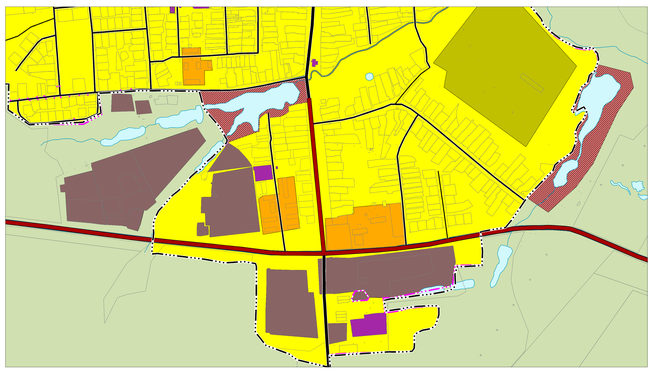

Фрагмент №5

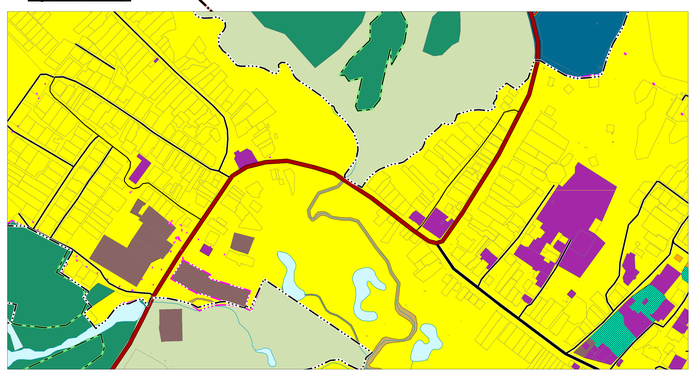

Фрагмент №8

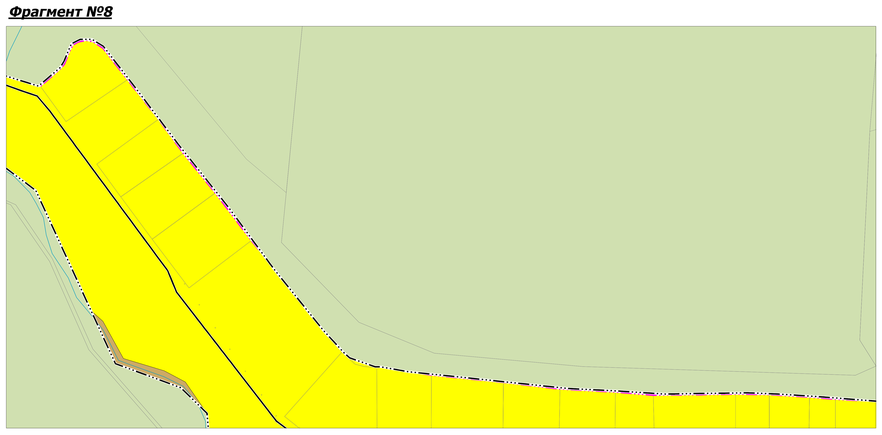

Фрагмент №9

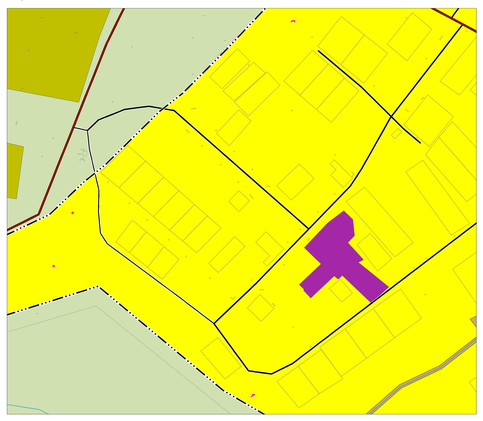

Фрагмент №10

Фрагмент №12

Фрагмент №11

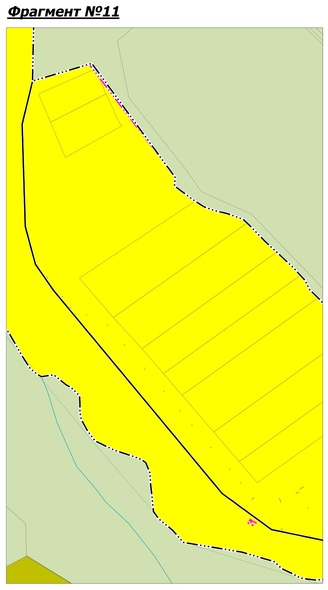

Фрагмент №17

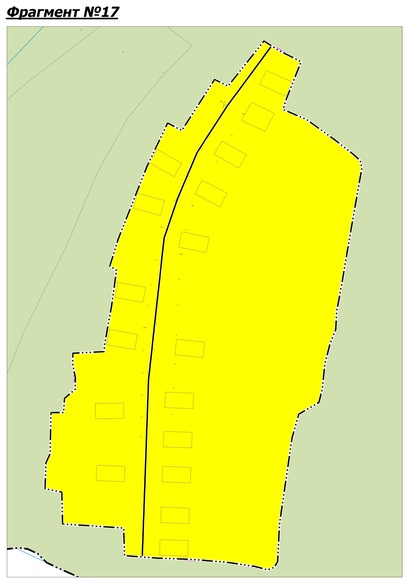

Фрагмент №16

Фрагмент №15

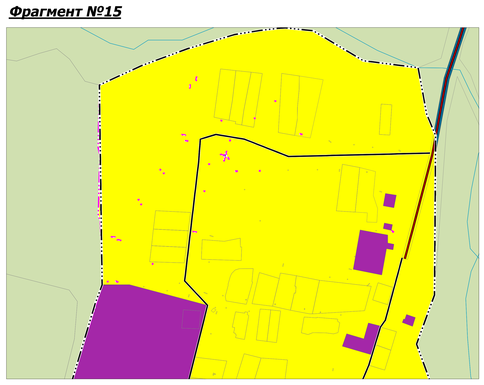

Фрагмент №14

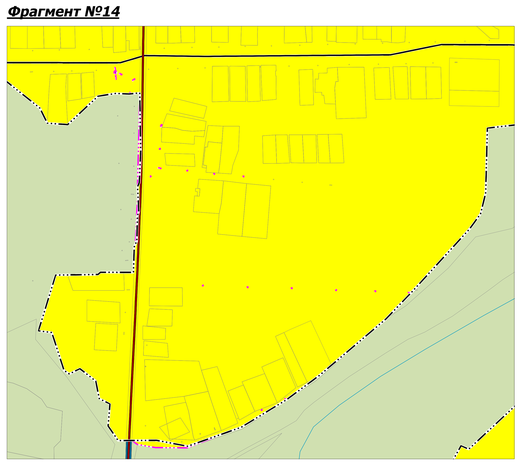

Фрагмент №13

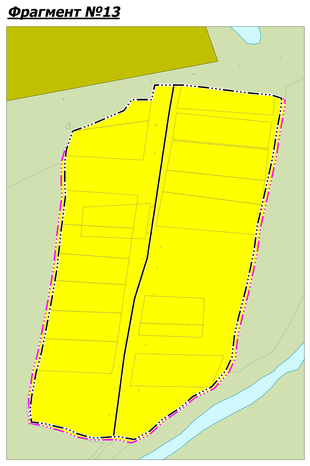

Примечания:

*** Отображены по материалам лесоустройства и схемам размещения лесов, ранее находящихся во владении с/х организаций**

Зарегистрированные в ЕГРН границы земельных участков

Должность	Фамилия и О.	Подпись	Дата	Генеральный план муниципального образования Кондольский сельсовет Пензенского района Пензенской области (внесение изменений 2022 г.)			
Директор	Кутыкова Н. А.						
Начальник отд.	Жаткомина Н.В.						
Градостроитель	Сапунова М.М.			Положение о территориальном планировании			
Градостроитель	Федулова О.В.						
Архитектор	Борисова М.А.						
Гл. Специалист	Любкина В.В.			Карта границ населенных пунктов (в том числе образуемых населенных пунктов), входящих в состав поселения М 1:20 000	Стадия	Лист	Листов
Гл. Специалист	Зенкова Е.А.				ГП	2	3
Инженер	Рыбаков М.В.				ГБУ "НИИПГПО" г. Пенза		