ГЕНЕРАЛЬНЫЙ ПЛАН МУНИЦИПАЛЬНОГО ОБРАЗОВАНИЯ КАМЕНСКИЙ СЕЛЬСОВЕТ КАМЕНСКОГО РАЙОНА ПЕНЗЕНСКОЙ ОБЛАСТИ

КАРТА ГРАНИЦ НАСЕЛЕННЫХ ПУНКТОВ (В ТОМ ЧИСЛЕ ГРАНИЦ ОБРАЗУЕМЫХ НАСЕЛЕННЫХ ПУНКТОВ), ВХОДЯЩИХ В СОСТАВ ПОСЕЛЕНИЯ

N

проектируемые	существующие	Условные обозначения
		Административно-территориальное деление
		Граница муниципального района
		Граница городского поселения
		Граница сельского поселения
		Граница населенного пункта
		Граница лесничеств*
	с. Залесное	Населенный пункт
		Поверхностные водные объекты
		Водоем
		Водоток

Фрагмент №1

Фрагмент №2

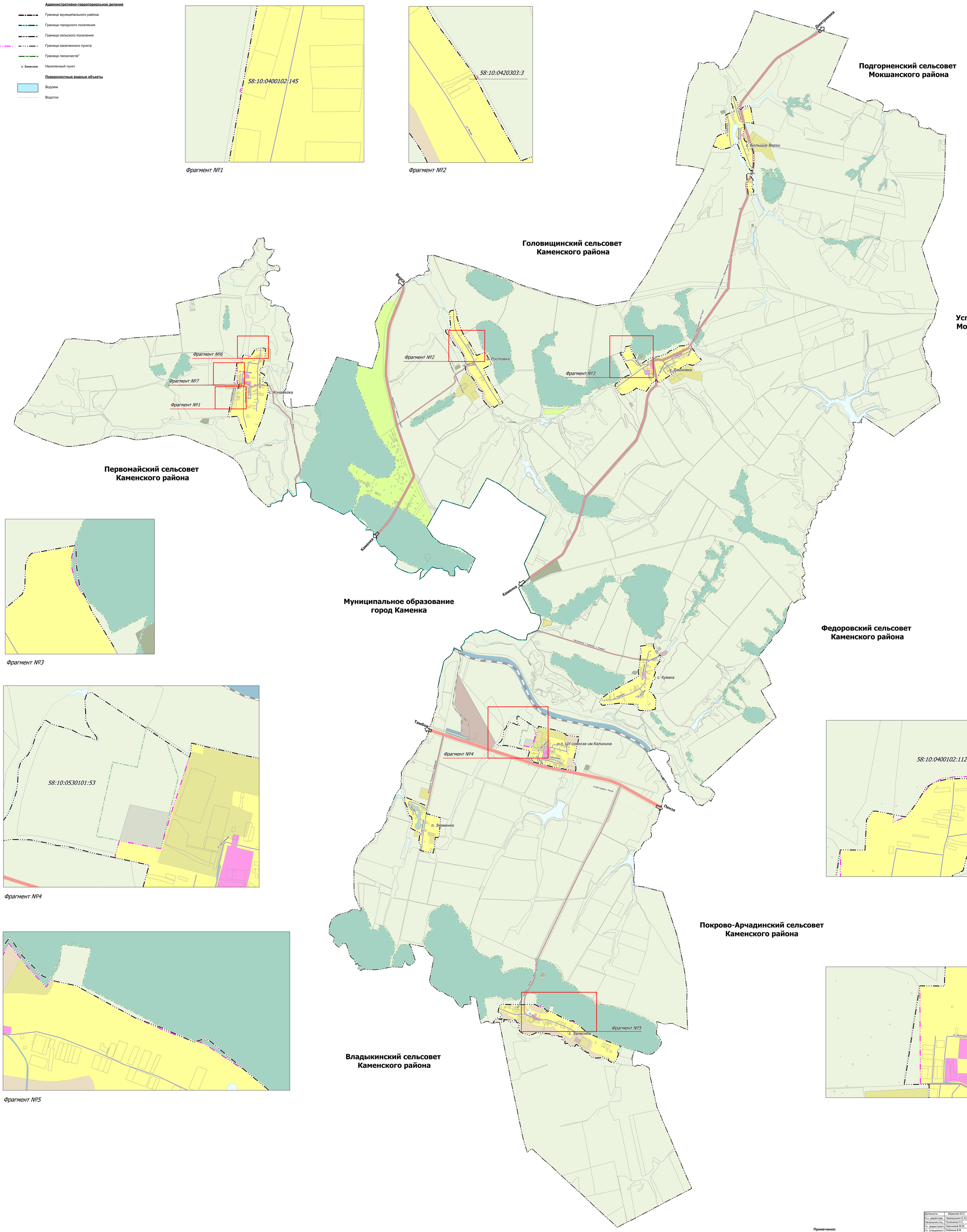

Фрагмент №3

Фрагмент №4

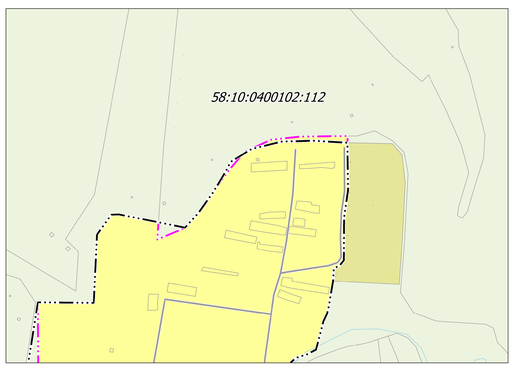

Фрагмент №6

Фрагмент №5

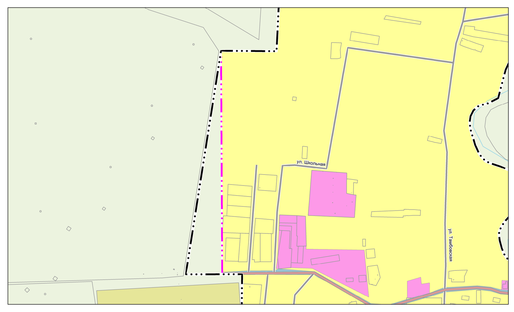

Фрагмент №7

Примечания:

*** Отображены по материалам лесоустройства и схемам размещения лесов, ранее находящихся во владении с/х организаций**

Зарегистрированные в ЕГРН границы земельных участков

Должность	Фамилия И.О.	Подпись	Дата	Генеральный план муниципального образования Каменский сельсовет Каменского района Пензенской области (внесение изменений 2023 г.)			
И.о. директора	Черемушкин Е.Ю.						
Начальник отд.	Полюшина Н.С.						
Гл. градострои	Савчиков М.М.			Положение о территориальном планировании			
Гл. Специалист	Любкина В.В.						
Гл. Специалист	Зенкова Е.А.				Стадия	Лист	Листов
Гл. Специалист	Косарева В.Д.			Карта границ населенных пунктов (в том числе границ образуемых населенных пунктов), входящих в состав поселения М 1:25 000	ГП	1	3
Инженер	Рыбаков М.В.						
					ГБУ "НИИПТУ" г. Пенза		